

















Scaër

Le Bourg

Informations pratiques

-   Bureau d'accueil
-   La Poste (bande podo, sonnette, rampe d'accès)
-  Point retrait Poste
-  Mairie (porte elec+porte interieur facile)
-  Bibliothèque : une place PMR avec bande podo jusqu'à l'entrée (manque bande sur vitre)
-  Piscine
-  WC + eau potable (30 m > OT)
-  Parking (20 m > OT)

Découvrir

-  Menhir Saint Jean et Hutte du sabotier : pas de parking PMR, accessible accompagné par temps sec...voies en herbe
 -  Voie verte
 -  Circuit PMR
 -  Espace Youenn Gwernig-salle de spectacle
- Chapelles de Plascaër, Coadry, Penvern, Cascadec, Saint-Jean, Saint-Adrien et Saint-Guérolé

